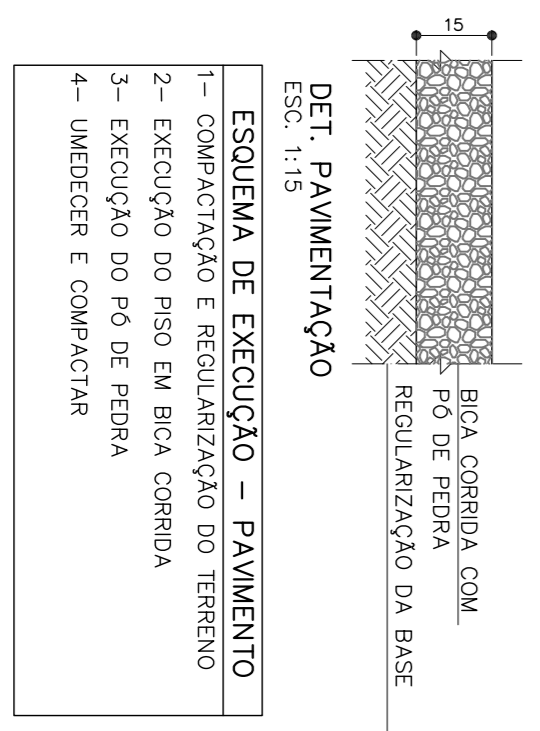
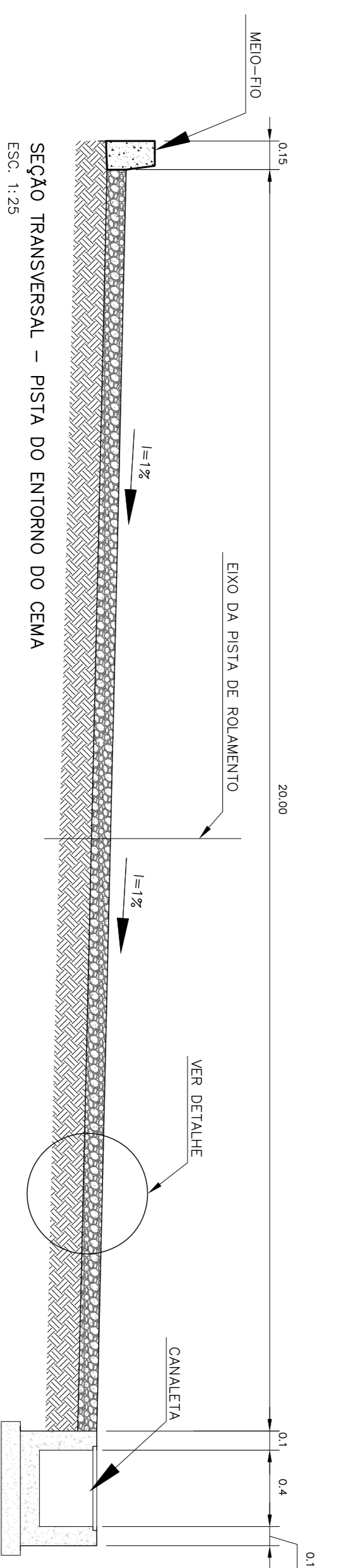
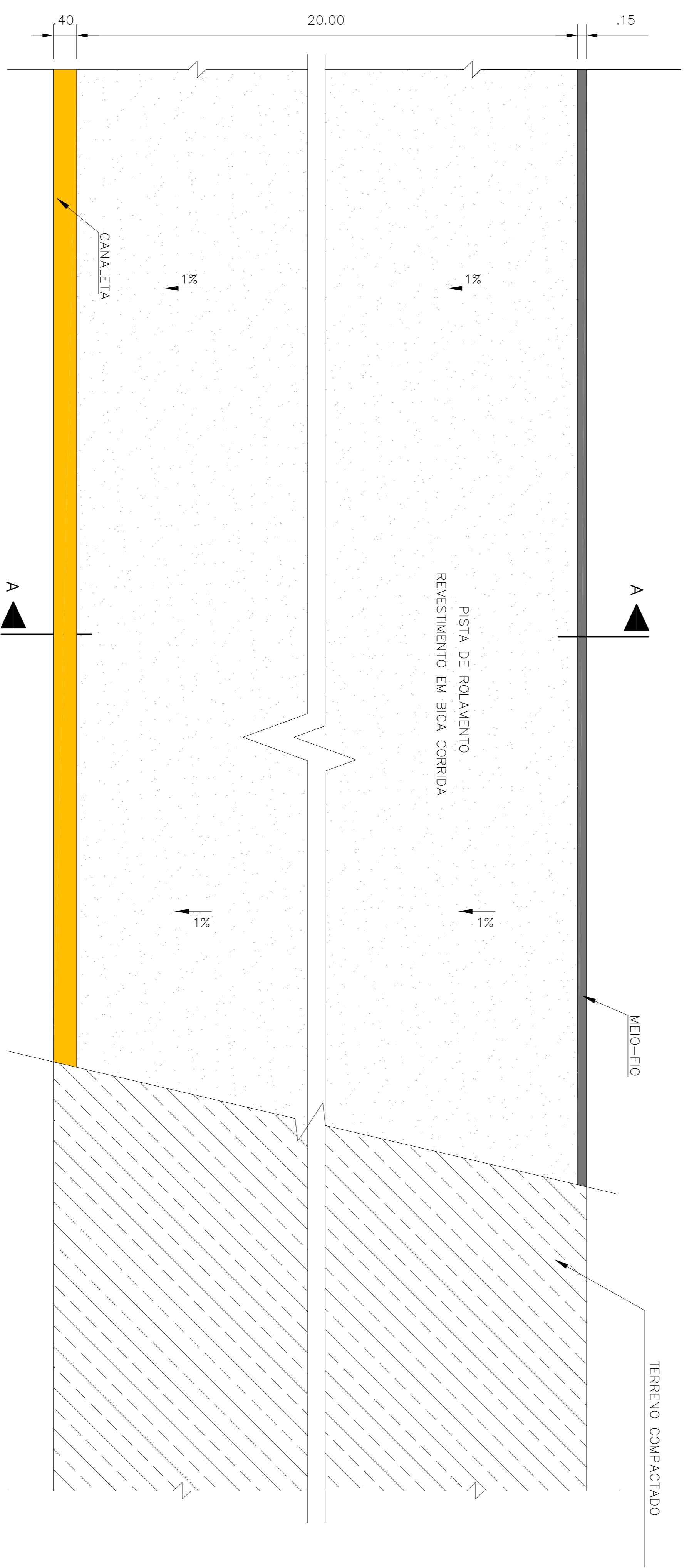


ESTACIAS	1	2	3	4	5	6	
COTAS TERRENO	795.89	797.02	797.14	797.45	797.63	798.17	
COTAS PROJETO	795.894	797.004	797.139	797.450	797.623	798.165	
ALTIMETRIA	D=2.15 I=0.00% D=4.05 I=8.75% D=6.86 I=6.92% D=7.89 I=7.11% D=9.40 I=5.22% D=22.43 I=0.67% D=13.89 I=0.75% D=7.45 I=5.57% D=30.07 I=0.66% D=9.85 I=5.46%	D=7.11% I=5.22% D=22.43 I=0.67% D=13.89 I=0.75% D=7.45 I=5.57%	D=7.11% I=5.22% D=22.43 I=0.67% D=13.89 I=0.75% D=7.45 I=5.57%	D=7.11% I=5.22% D=22.43 I=0.67% D=13.89 I=0.75% D=7.45 I=5.57%	D=7.11% I=5.22% D=22.43 I=0.67% D=13.89 I=0.75% D=7.45 I=5.57%	D=7.11% I=5.22% D=22.43 I=0.67% D=13.89 I=0.75% D=7.45 I=5.57%	D=7.11% I=5.22% D=22.43 I=0.67% D=13.89 I=0.75% D=7.45 I=5.57%



- ESQUEMA DE EXECUÇÃO - PAVIMENTO**
- 1- COMPACTAÇÃO E REGULARIZAÇÃO DO TERRENO
 - 2- EXECUÇÃO DO PISO EM BICA CORRIDA
 - 3- EXECUÇÃO DO PO DE PEDRA
 - 4- UMEDERER E COMPACTAR

CLASSIFICAÇÃO	APLICAÇÃO	ARQUIVO
a		
b		
c		
DATA	EXECUT. VISIT. PROJ.	
ALTERAÇÕES		

NOTAS :

ONENPP CONSULTORIA

ASSINATURA: CREA: 7881/0

PROJETO: CREA: 7881/0

CLIENTE: PREFEITURA MUNICIPAL DE POUSO ALEGRE

PROJETO DE PAVIMENTAÇÃO

PERFIL E DETALHES

ESCALA: INDICADA

INDICADA

01

10 DE 17